



EUROPEAN UNION
European Regional Development Fund



Interreg
Central Baltic

INSURE
Innovative Sustainable Remediation



Darbs ar Piesārņoto un potenciāli piesārņoto vietu (PPPV) reģistru

Instrukcija informācijas iesniedzējam

Saturs

Autorizācija sistēmā	3
Jaunas PPPV reģistrēšana	4
PPPV nosaukums	4
ATVK	5
Adrese.....	5
Informācijas avots	6
Ģeogrāfiskās koordinātas	6
Kadastrs	9
Piesārņojošās darbības ilgums.....	10
Pielikumi	10
Teritorija	11
Teritorijas izmantošanas/darbības statuss.....	11
Īss teritorijas raksturojums	11
Reģistrācijas iemesls.....	12
Piesārņojums	12
Novērtējuma veidlapa	12
Piesārņotās vietas kategorija.....	12
Piesārņotās vietas tips	13
Izpētes statuss	13

Sanācijas statuss	13
Piesārņotā vai potenciāli piesārņotā vide	14
Piesārņojuma vai potenciālā piesārņojuma veids	15
Piesārņojuma raksturojums.....	15
Piesārņojuma izplatības areāls	15
Vietas apskate	15
Uzdevumi/komentāri	16
PPPV reģistrācijas veidlapas saglabāšana.....	16
PPPV reģistrācijas veidlapas iesniegšana	18
Noraidītas PPPV reģistrācijas veidlapas labošana	19
PPPV reģistrācijas veidlapas apstiprināšana.....	19
Apstiprinātas PPPV reģistrācijas veidlapas atjaunošana/papildināšana	20

Autorizācija sistēmā

Jaunas PPPV reģistrēšana

Lai reģistrētu jaunu PPPV, ejiet uz sadaļu "PPPV reģistrs" → "Piesārņoto un potenciāli piesārņoto vietu saraksts" → "Jauns":

The screenshot shows the 'PPPV reģistrs' application interface. On the left sidebar, the 'PPPV reģistrs' menu item is highlighted with a red box and labeled '1.'. Below it, the 'Piesārņoto un potenciāli piesārņoto vietu saraksts' menu item is highlighted with a red box and labeled '2.'. The main content area is titled 'Piesārņoto un potenciāli piesārņoto vietu saraksts' and contains a 'Meklēšana' section with various input fields and dropdown menus. At the bottom of this section, the 'Jauns' button is highlighted with a red box and labeled '3.'.

Šī darbība atvērš jaunas PPPV reģistrācijas veidlapu statusā "Uzmetums":

The screenshot shows the 'Piesārņoto un potenciāli piesārņoto vietu ieraksts' application interface. The 'Statusa maiņa' section is expanded, and the 'Uzmetums' status is selected. The 'Informācijas avots' section is also expanded, showing a table with columns for 'Informācijas avots', 'Gads', and 'Informācijas avota nosaukums'. The 'Koordinātes' section is expanded, showing input fields for 'Geogrāfiskā koordināta (platums, 55-58)' and 'Geogrāfiskā koordināta (garums, 21-28)'. The 'Kadastrs' section is expanded, showing an input field for 'Kadastra numurs'. The 'Piesārņojošās darbības ilgums' section is expanded, showing input fields for 'Piesārņojošā darbība no' and 'līdz'.

PPPV nosaukums

PPPV nosaukums jāveido tā, lai tas sniegtu īsu aprakstošu informāciju par PPPV tipu un atrašanās vietu, ievērojot latviešu valodas labskanību. Var izmantot arī vispārpieņemtus saīsinājumus.

Piemēram – DUS Aizputes ielā

Var izmantot arī īpašības vārdus, kas apzīmē objekta pašreizējo statusu, bet jābūt uzmanīgiem ar statusu maiņu.

Piemēram – Bijusī DUS Aizputes ielā

Ja konkrētā ielā ir vairāki DUS var pielikt arī konkrēto mājas numuru.

Pagasta un novadu nosaukumus nevajag izmantot, jo tie parādās katras PPPV adresē un ATVK, kas arī ir pieejami datu bāzē.

Ja PPPV atrodas lauka vidū (piemēram pesticīdu noliktavas), kam nevar nodefinēt precīzu atrašanās vietu, var izmantot tuvāko māju vai ceļu nosaukumus:

Piemēram:

Pesticīdu noliktava pie Kļavām

Pesticīdu noliktava pie Suntažu ceļa

Ja PPPV ir konkrētas uzņēmuma darbības objekts, var izmantot uzņēmuma nosaukumu.

Piemēram :

SIA Kurekss atkritumu izgāztuve

SIA Kurekss naftas bāze

Vecām atkritumu izgāztuvēm, kas vairāk nedarbojas, vajag norādīt aptuvenu atrašanās vietu, kur var izmantot vietvārdus.

Piemēram – Atkritumu izgāztuve Sarkaņu mežā

Ja PPPV tiek reģistrēta vides avārijas vieta, tad to atspoguļo arī nosaukumā, aprakstot avārijas veidu un vietu.

Piemēram:

Avārijas vieta uz Jēkabpils ceļa

Avārijas vieta pie Ludzas ezera

Pie militāriem objektiem norāda militāro objektu tipu un atrašanās vietu

Piemēram:

Raķešu bāze Vilcēnos

ATVK

Administratīvi teritoriālo vienību, kurā atrodas PPPV. Vēlams to norādīt iespējami sīki, t.i. līdz pagasta vai pilsētas līmenim. Jāsameklē vajadzīgais ieraksts meklētājā un jāizvēlas no piedāvātā saraksta. Aizpildot ATVK aili, atveras jauna aile "Adrese".

Adrese

PPPV adrese ar maksimālo iespējamo precizitāti līdz ēkai, kas ar adresi meklētāju jāsameklē un jāizvēlas no saraksta.

- Kā strādā adrešu meklētājs? Vispirms, adrešu meklētāju ierobežo iepriekš izvēlētais ATVK ieraksts – ja tur būs izvēlēta Rīga, sameklēt varēs tikai Rīgai pakārtotās adreses.

Līdz ar to, pilsētas gadījumā meklēšanu vislabāk sākt ar ielas nosaukumu, bet lauku teritorijas (novada vai pagasta gadījumā) – ar māju vai nekustamā īpašuma nosaukumu.

Situācijā, kad ielai ir daudz māju numuru, vai starp ATVK vienību un ielu pa vidu vēl ir kāds ciems, šie adreses elementi jāatdala ar **komatu un atstarpī**. Piemēram, lai atrastu Rīgā Maskavas ielu 165, meklētājā jāraksta frāze “Maskavas iela, 165”:

The screenshot shows the 'Piesārņoto un potenciāli piesārņoto vietu ieraksts' form. The 'Vispārīgā informācija' section contains the following fields:

- Nosaukums: izgāztuve "Miskaste"
- ATVK: Rīga
- Adrese: Maskavas iela, 165
- Informācijas iesniedzējs: Latvijas Republika, Rīga, Maskavas iela, 165
- Informācijas avots: - Izvēlieties -
- Gads: - Izvēliet -

- Kā rīkoties, ja PPPV nav precīzas adreses vai to nevar piedāvātajā sarakstā atrast? Jānorāda adrese ar nākošo iespējamo precizitātes līmeni, ne zemāku kā pagastu vai pilsētu.

Informācijas avots

Informācijas avotus norāda no datu bāze esošā kataloga. Informācijas avota nosaukums ir brīvs teksta lauks, kur jāpiešķir nosaukums klasificētam informācijas avotam.

Piemēram:

Informācijas avots	Gads	Informācijas avota nosaukums	
Pašvaldību informācija	2004	Ludzas pilsētas domes atskaite	Dzēst
- Izvēlieties -	- Izvēliet -		

Ja dokumentam ir oficiālās nomenklatūras numurs kādā iestādē - to vajag norādīt pie Informācijas avota nosaukuma.

Ģeogrāfiskās koordinātas

Ievada PPPV ģeogrāfiskās koordinātas pēc formas "grādi – minūtes – sekundes". Noderīgi padomi:

- Koordinātu pārrēķināšanai no decimālajām uz grādiem var izmantot interneta tiešsaistes konvertorus, piemēram

("Palīgrīki" → "Koordinātas" → "Pārrēķināt")

- <http://www.earthpoint.us/Convert.aspx>

- Koordinātas iespējams ievadīt ar precizitāti līdz 0,001 sekunde, kas dabā atbilst 17-30 mm.
- **Svarīgi!** Ievadot vismaz trīs koordinātu pārus, iespējams iezīmēt kartē laukuma objektu (t.s. poligonu);
- Gadījumā, ja ievadītās koordinātas būs pārāk tālu no iepriekš norādītas adreses, tiks attēlots atbilstošs brīdinošs paziņojums:

Piesārņoto un potenciāli piesārņoto vietu ieraksts

► PPPV ieraksta versijas
▼ Stāvokļa maiņa
Saglabāt Atzvērt

► Sarakste
▼ Vispārīgā informācija

Statuss Uzmetums
Nosaukums Izgāztnve "Miskaste"
ATVK Rīga
Adrese Latvijas Republika, Rīga, Maskavas iela, 165
Informācijas avots
Informācijas avots Gads Informācijas avota nosaukums
- Izvēlieties - - Izvēliet -

▼ Koordinātes

Ģeogrāfiskā koordināta (platumš, 55-58)				Ģeogrāfiskā koordināta (garums, 21-28)			
Grādi	Minūtes	Sekundes	56,944167	Grādi	Minūtes	Sekundes	24,156667
56	56	39		24	9	24	

▼ Kadastrs

Pēc tam, kad PPPV ieraksts būs vismaz vienu reizi veiksmīgi saglabāts, ievadītās koordinātas būs iespējas arī attēlot kartē:

[E-pasti](#)
[Sākums](#)
[PPPV saraksts](#)
[PPPV ieraksts](#)

Piesārņoto un potenciāli piesārņoto vietu ieraksts

[PPPV ieraksta versijas](#)

Statusa maiņa

Sarakste
Vispārīgā informācija

Statuss Uzmetums
 Reģistrācijas numurs 0010000/0004
 Nosaukums

ATVK

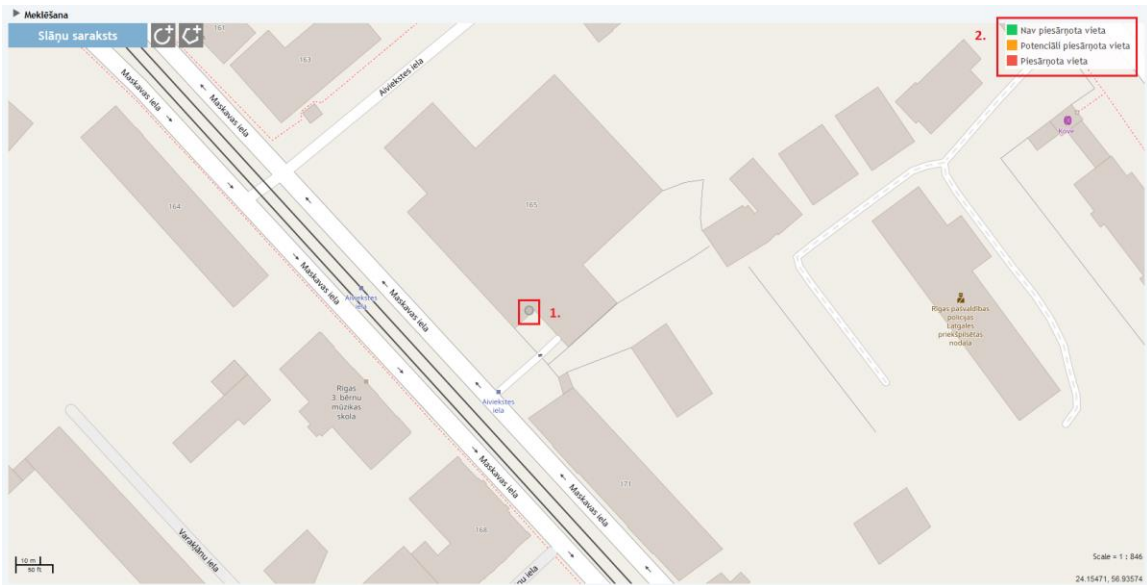
Adrese

Informācijas iesniedzējs pasvald_darb@mailinator.com, PAŠVALDĪBAS DARBINIEKS

Koordinātes

Ģeogrāfiskā koordināta (platums, 55-58)				Ģeogrāfiskā koordināta (garums, 21-28)			
Grādi	<input type="text" value="56"/>	Minūtes	<input type="text" value="56"/>	Sekundes	<input type="text" value="9"/>	56,935833	
Grādi	<input type="text" value="24"/>	Minūtes	<input type="text" value="9"/>	Sekundes	<input type="text" value="24"/>	24,156667	Dzēst
Grādi	<input type="text"/>	Minūtes	<input type="text"/>	Sekundes	<input type="text"/>		

Sākumā, kamēr tā nebūs apstiprināta, ievadītā PPPV attēlosies kā pelēks aplītis (sk. atzīmi 1 attēlā). Vēlāk, kad ieraksts tiks apstiprināts, tas attēlosies tādā krāsā, kāda saskaņā ar leģendu (sk. atzīmi 2 attēlā) atbilst attiecīgās PPPV kategorijai:



Svarīgi! Atverot karti no PPPV reģistrācijas ieraksta, kartē tiek rādīta tikai konkrētā PPPV. Citas PPPV šajā skatā nebūs redzamas – ja būs nepieciešams redzēt arī tās, tad jāskatās pilnā kartē pa ceļu “PPPV reģistrs” → “Piesārņoto un potenciāli piesārņoto vietu karte”.

Kadastrs

Kadastra numurs (vai numuri) zemes gabalam, uz kura atrodas PPPV:

- Kadastra numuru atbilstību adresei var pārbaudīt VZD vietnē www.kadastrs.lv;
- Vienai PPPV var norādīt vairākus kadastra numurus;
- Kadastru numuriem ir pārbaude uz pareizu sintaksi (lai numurs būtu pareizi uzrakstīts) un atbilstību norādītajai adresei un koordinātām:

▼ Koordinātes

Skatīt kartē

Ģeogrāfiskā koordināta (platums, 55-58)				Ģeogrāfiskā koordināta (garums, 21-28)			
Grādi	Minūtes	Sekundes	56 56 9 56,935833	Grādi	Minūtes	Sekundes	24 9 24 24,156667 Dzēst
Grādi	Minūtes	Sekundes	<input type="text"/>	Grādi	Minūtes	Sekundes	<input type="text"/>

▼ Kadastrs

Kadastra numurs	
01000310037	Kadastra numurs neatbilst nevienai no koordinātām
<input type="text"/>	Dzēst

Piesārņojošās darbības ilgums

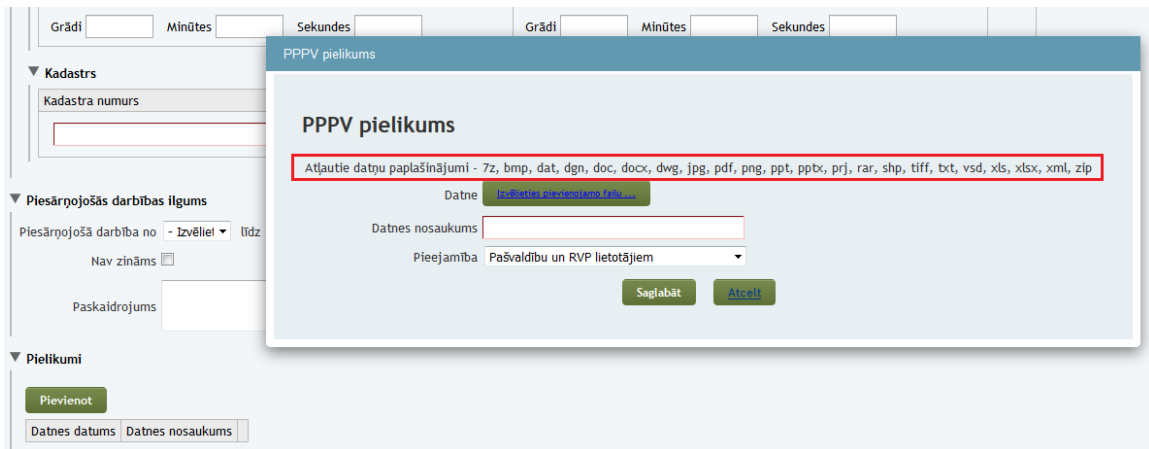
Norāda piesārņojošās darbības periodu (sākuma un beigu gadus). Ja PPPV reģistrēšanas brīdī piesārņojošā darbība joprojām turpinās, tad aili "līdz" atstāj tukšu.

Gadījumā, ja par piesārņojošās darbības ilgumu ziņu nav, jāieliek ķeksītis ailē "Nav zināms".

Pielikumi

Iespēja pievienot PPPV reģistrācijas veidlapai pielikumus. Pielikumu saskarnē var veikt sekojošas darbības:

- Aplūkot atļautos pievienojamo datņu paplašinājumus (tipus):

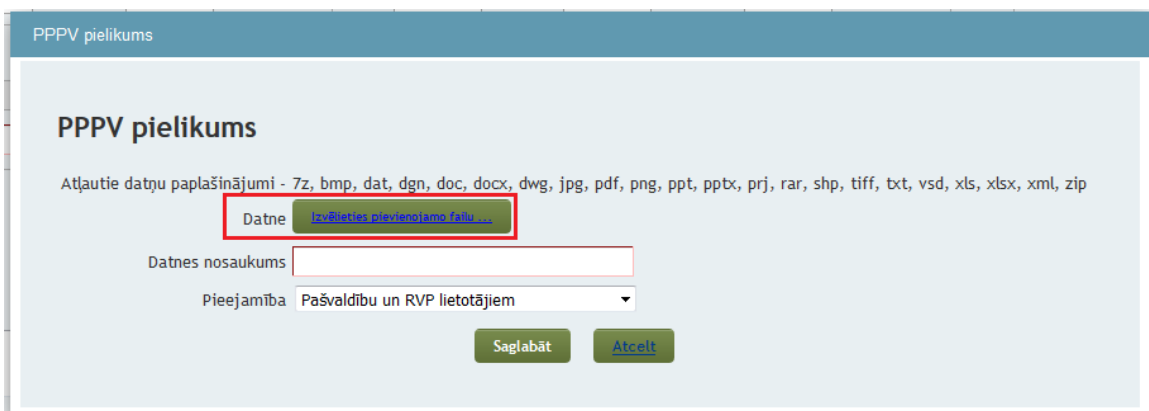


The screenshot shows the 'Pievienot' (Attach) button in the 'Pielikumi' (Attachments) section of the PPPV registration form. A modal window titled 'PPPV pielikums' (PPPV Attachment) is open, displaying the following fields and options:

- Atļautie datņu paplašinājumi** - 7z, bmp, dat, dgn, doc, docx, dwg, jpg, pdf, png, ppt, pptx, prj, rar, shp, tiff, txt, vsd, xls, xlsx, xml, zip
- Datne** - Izvēlieties pievienojamo failu ...
- Datnes nosaukums** - [Empty text input field]
- Pieejamība** - Pašvaldību un RVP lietotājiem
- Buttons** - Saglabāt (Save), Atcelt (Cancel)

Ja nepieciešams pievienot tāda tipa datni, kāds sarakstā nav minēts, vai arī nepieciešams lielāks limits pievienojamo datņu izmēram megabaitos, lūdzu sazināties ar PPPV reģistra administratoru – atbalsts@lvgmc.lv.

- Izvēlēties augšupielādējamo datni no sava datora:



The screenshot shows the 'Izvēlieties pievienojamo failu' (Select file to upload) button highlighted in the 'Pievienot' (Attach) section of the PPPV registration form. The modal window titled 'PPPV pielikums' (PPPV Attachment) is open, displaying the following fields and options:

- Atļautie datņu paplašinājumi** - 7z, bmp, dat, dgn, doc, docx, dwg, jpg, pdf, png, ppt, pptx, prj, rar, shp, tiff, txt, vsd, xls, xlsx, xml, zip
- Datne** - Izvēlieties pievienojamo failu ...
- Datnes nosaukums** - [Empty text input field]
- Pieejamība** - Pašvaldību un RVP lietotājiem
- Buttons** - Saglabāt (Save), Atcelt (Cancel)

- Pārsaukt augšupielādējamo datni. Nosaukumā var droši izmantot arī latviešu valodas burtus ar mīkstinājumiem vai garumzīmēm:

PPPV pielikums

PPPV pielikums

Atļautie datņu paplašinājumi - 7z, bmp, dat, dgn, doc, docx, dwg, jpg, pdf, png, ppt, pptx, prj, rar, shp, tiff, txt, vsd, xls, xlsx, xml, zip

Datne

Datnes nosaukums

Pieejamība

- Nedefinēt pieejas tiesības datnes aplūkošanai:

PPPV pielikums

PPPV pielikums

Atļautie datņu paplašinājumi - 7z, bmp, dat, dgn, doc, docx, dwg, jpg, pdf, png, ppt, pptx, prj, rar, shp, tiff, txt, vsd, xls, xlsx, xml, zip

Datne

Datnes nosaukums

Pieejamība

Katrai augšupielādējamajai datnei ir iespējams uzstādīt individuālas pieejas tiesības, izvēloties starp:

- “Pašvaldību un RVP lietotājiem” – tad augšupielādēto datni redzēs tikai reģistrētie attiecīgās pašvaldības un RVP lietotāji, kā arī reģistra administratori;
- “Publiska” – augšupielādēto datni varēs aplūkot arī neregistrētie (publiskie) lietotāji.

Teritorija

Teritorijas izmantošanas veids (zonējums). Vajadzīgs, lai labāk varētu izvērtēt PPPV radīto risku iedzīvotājiem.

Teritorijas izmantošanas/darbības statuss

Norādīt, vai PPPV teritorijā notiek aktīva [saimnieciskā] darbība, un vai teritorija ir slēgta (pieejama tikai autorizētam personālam), vai arī tā ir pilnībā publiska, kurā iekļūt var jebkurš.

Īss teritorijas raksturojums

Norādīt, vai PPPV teritorijā ir cietais segums, ēkas vai būves, kā arī pazemes komunikācijas. Vajadzības gadījumā informāciju var papildināt laukā “Sīkāks apraksts”.

Apkārtnes raksturojums Norāda aptuvenu attālumu metros līdz:

- Dzīvojamai vai sabiedriskai zonai;
- Virszemes ūdeņiem;
- Dzeramā vai tehniskā ūdens ieguves vietai;
- Lauksaimniecībā izmantojamai zemei.

Ģeoloģiskajā raksturojumā norāda:

- Augsnes tipu (māls, smilts, grants, kūdra utml.);
- Gruntsūdens līmenis (metros);
- Augsnes pH;
- Veģetācija vietas teritorijā (norāda, vai PPPV aug zāle, krūmi, koki – var norādīt arī kādi).

Reģistrācijas iemesls

Norāda PPPV reģistrācijas iemeslu, kāpēc tā būtu iekļaujama PPPV reģistrā. Piemēram, “teritorijā konstatēts piesārņojums” vai “ir ziņas par vēsturisku naftas produktu noplūdi”.

Piesārņojums

Novērtējuma veidlapa

Novērtējuma veidlapu aizpilda informācijas iesniedzējs. Iegūtie rezultāti kalpo par pamatu lai novērtētu PPPV kategoriju. **Tas jā dara tikai no jauna reģistrētām vietām.**

Piesārņotās vietas kategorija

Klasifikācija, vai PPPV ir:

- “Piesārņota vieta” – pierādīts piesārņojums. Šādas PPPV pēc apstiprināšanas kartē tiks attēlotas **sarkanā krāsā**.
- “Potenciāli piesārņota vieta” – pieejamās ziņas liecina, ka vieta varētu būt piesārņota, bet nav veikta izpēte, lai piesārņojuma klātbūtni pierādītu. Šādas PPPV pēc apstiprināšanas kartē tiks attēlotas **oranžā krāsā**.
- “Nav piesārņota (apzināta vai pilnībā attīrīta) vieta” – izpētē konstatēts, ka piesārņojums nepārsniedz normatīvajos aktos noteiktos robežlielumus, vai arī ir sekmīgi veikta PPPV sanācija (attīrīšana). Šādas PPPV pēc apstiprināšanas kartē tiks attēlotas **zaļā krāsā**.

▼ Piesārņojums

Novērtējuma veidlapa Novērtējuma veidlapa nav aizpildīta

Piesārņotās vietas kategorija Potenciāli piesārņota vieta

Piesārņotā vai potenciāli piesārņotā vide

Piesārņotās vietas tips - Izvēlieties -

Izpētes statuss Piesārņota vieta

Sanācības statuss Potenciāli piesārņota vieta

Nav piesārņota vieta (Apzināta vai pilnībā attīrta vieta)

aparaksts

Piesārņojuma vai potenciālā piesārņojuma veids

- Izvēlieties -

Svarīgi! Šis ir obligātais ievadlauks, to neaizpildot, PPPV ierakstu nevarēs saglabāt!

Piesārņotās vietas tips

Izvēlas atbilstoši darbībai, kuras dēļ piesārņojums radies. Ja ir notikušas vai notiek vairākas darbības vienā vietā, tad subjektīvi jāizvēlas tips, kas devis vislielāko ietekmi uz piesārņojuma veidošanos.

Izpētes statuss

Norāda, vai PPPV ir notikusi izpēte.

Svarīgi! Ja tiks norādīts, ka izpēte ir notikusi, atvērsies papildus lauki, kuros varēs ievadīt ziņas par izpētes veicēju, norādīt izpētes veikšanas gadu un pievienot ar izpēti saistītus pielikumus:

Piesārņotās vietas kategorija Potenciāli piesārņota vieta

Piesārņotās vietas tips - Izvēlieties -

Izpētes statuss Izpēte veikta

Izpētes veicējs

Izpētes veikšanas gads - Izvēlieties -

Izpētes pielikumi

Pievienot

Datnes datums Datnes nosaukums

Sanācības statuss - Izvēlieties -

Pielikumu pievienošana “izpētes” sadaļā notiek tieši tāpat kā “pielikumu” sadaļā.

Sanācības statuss

Norāda, vai PPPV ir notikusi sanācija.

Svarīgi! Ja tiks norādīts, ka sanācija ir notikusi, atvērsies papildus lauki, kuros varēs ievadīt ziņas par sanācijas veicēju, norādīt sanācijas veikšanas gadu un pievienot ar sanāciju saistītus pielikumus:

Piesārņotās vietas kategorija Potenciāli piesārņota vieta

Piesārņotās vietas tips - Izvēlieties -

Izpētes statuss - Izvēlieties -

Sanācijas statuss Sanācija veikta

Sanācijas veicējs

Sanācijas veikšanas gads - Izvēlieties -

Pievienot

Sanācijas pielikumi

Datnes datums	Datnes nosaukums
---------------	------------------

Pielikumu pievienošana "sanācijas" sadaļā notiek tieši tāpat kā "pielikumu" un "izpētes" sadaļās.

Piesārņotā vai potenciāli piesārņotā vide

Norāda piesārņoto vai potenciāli piesārņoto vidi (grunts, pazemes ūdeņi, virszemes ūdeņi, sedimenti, ēkas/būves). Izvēloties pat vienam, var norādīt vairākus ierakstus no piedāvātā saraksta:

Piesārņotā vai potenciāli piesārņotā vide

- Izvēlieties -

- Izvēlieties -

Grunts

Pazemes ūdeņi

Virszemes ūdeņi

Sedimenti

Ēkas, būves

Piesārņojuma izplatības areāls

- Izvēliet - - Izvēlieties -

Piesārņojuma raksturojums

Laukā "Sīkāks apraksts" var norādīt papildus informāciju par piesārņoto vidi.

Piesārņojuma vai potenciālā piesārņojuma veids

No piedāvātā saraksta izvēlas atbilstošos piesārņojuma veidus (naftas produkti, smagie metāli, organisko vielu piesārņojums vai neorganisko vielu piesārņojums):

The image shows a screenshot of a web form. At the top, there is a dropdown menu with the label "Piesārņotā vai potenciāli piesārņotā vide" and the selected option "- Izvēlieties -". Below this is a text input field labeled "Sīkāks apraksts". The main part of the form is a dropdown menu with the label "Piesārņojuma vai potenciālā piesārņojuma veids", which is highlighted with a red border. The dropdown menu is open, showing a list of options: "- Izvēlieties -", "Smagie metāli un to savienojumi", "Naftas produkti un to ražošanas blakusprodukti", "Organisko vielu piesārņojums (tai skaitā, pesticīdi, šķīdinātāji, polihlorētie bifenili, fenoli utt.)", "Neorganisko vielu piesārņojums", and "Jaukta veida piesārņojums (piesārņojuma savstarpējā mijiedarbība)".

Piesārņojuma raksturojums

Var detalizētāk aprakstīt piesārņojumu, piemēram, konstatētās piesārņojošās vielas un to koncentrācijas. Šajā pašā laukā var norādīt arī piesārņojuma dziļumu, ja tas ir zināms.

Svarīgi! ja norāda vielu koncentrācijas, kopā ar tām jānorāda arī mērvienības un to, uz kuru vidi tās attiecas (grunts, sedimenti, virszemes vai pazemes ūdeņi utt.), kā arī datums vai vismaz gads, kurā šīs koncentrācijas nomērītas!

Piesārņojuma izplatības areāls

Ja ir pieejama informācija, norāda piesārņojuma izplatības areāla laukumu m² vai ha, kā arī to, vai tas noteikts izpētes vai novērtējuma rezultātā.

Svarīgi! Piesārņojuma areāls ir faktiskais piesārņojuma izplatības laukums. Tas var sakrist un var nesakrist ar PPPV kā teritorijas (piemēram, rūpnīcas vai DUS) zemes gabala robežām.

Vietas apskate

Sadaļa, kurā iespējams dokumentēt vietas apskates rezultātus, norādot:

- Apskates datumu;
- Apskates veicēju(s);
- Apskates rezultātu;

- Kā arī augšupielādējot ar apskati saistīto dokumentu kopijas (piemēram, protokolus, fotogrāfijas, utml.):

▼ Vietas apskate

Datums	Apskates veicējs	Apskates rezultāts	Apskates pielikumi
<input type="text"/>	<input type="text"/>	<input type="text"/>	<input type="button" value="Pievienot"/> <input type="text" value="Datnes datums"/> <input type="text" value="Datnes nosaukums"/>

Pielikumu pievienošana “vietas apskates” sadaļā tehniski notiek tieši tāpat, kā “pielikumu”, “izpētes” un “sanācības” sadaļās.

Uzdevumi/komentāri

Svarīgi! Šī PPPV reģistrācijas veidlapas sadaļa galvenokārt ir paredzēta dokumentējamai komunikācijai starp PPPV informācijas iesniedzēju (pašvaldību) un kompetento iestādi (VVD RVP). Aizpildot jaunu PPPV reģistrācijas veidlapu statusā “uzmetums” šajā sadaļā nekas nav jāraksta, bet, saņemot no RVP noraidītu PPPV reģistrācijas veidlapu statusā “Labošanā”, tieši šī būs tā vieta, kur meklēt RVP komentārus par veidlapas noraidīšanas iemesliem vai veicamajiem uzdevumiem attiecībā uz minēto PPPV. Tajā būs norādīts uzdevuma vai komentāra saturs, kā arī datums, līdz kuram jāsniedz atbilde vai jāveic nepieciešamie pasākumi:

▼ Uzdevumi / komentāri

Uzdevuma apraksts	Uzdevuma termiņš	Piezīmes par izpildi	Izpildes datums
Nepieciešams veikt izpēti	31.05.2018	Izpēte veikta, sk. pievienotos dokumentus sadaļā "Pielikumi"	17.05.2018

Šajā pašā sadaļā jāsniedz arī atbilde uz jautājumu vai uzdevumu (pirms PPPV reģistrācijas veidlapas atkārtotas iesniegšanas), kā arī jānorāda izpildes datums. Šo informāciju saņems RVP inspektors, izskatot atkārtoti iesniegto reģistrācijas veidlapu.

PPPV reģistrācijas veidlapas saglabāšana

Lai saglabātu ievadīto informāciju, spiediet pogu “Saglabāt”. PPPV reģistrācijas veidlapā ir divas pogas “Saglabāt” – viena lapas augšā:

Piesārņoto un potenciāli piesārņoto vietu ieraksts

▶ PPPV ieraksta versijas

▼ Statusa maiņa

iesniegt

Saglabāt

Aizvērt

▶ Sarakste

▼ Vispārīgā informācija

Statuss Uzmetums

Reģistrācijas numurs 0010000/0004

Otra – lapas apakšā:

▼ Uzdevumi / komentāri

Uzdevuma apraksts

Uzdevuma termiņš

Piezīmes par izpildi

Izpildes datums

▼ Statusa maiņa

iesniegt

Saglabāt

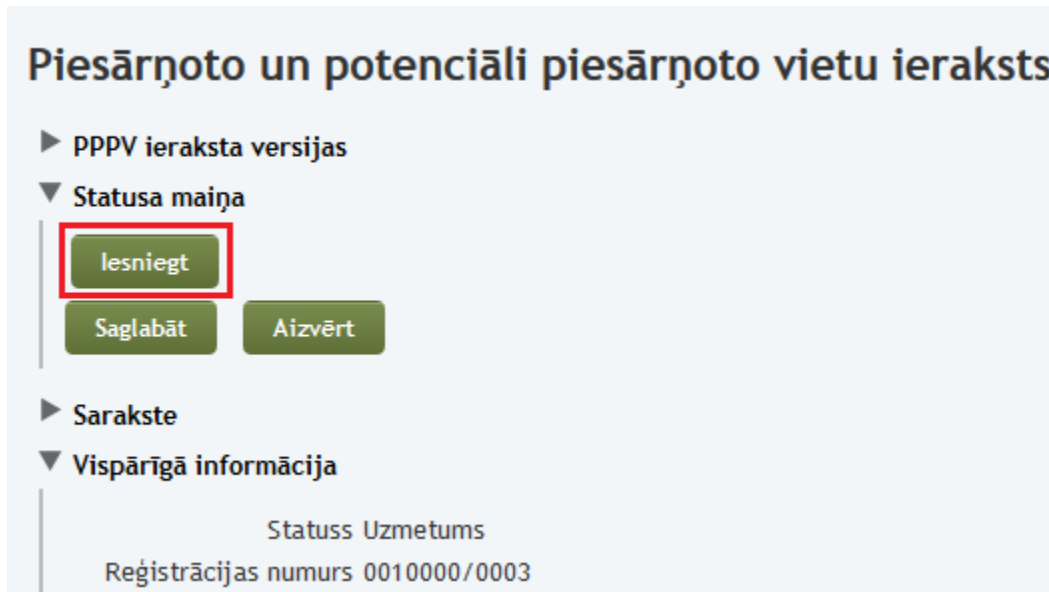
Aizvērt

Svarīgi! Saglabāšanas procedūru drošāk un labāk ir veikt biežāk, nekā retāk!

PPPV reģistrācijas veidlapas iesniegšana

Lai sagatavoto PPPV reģistrācijas veidlapu iesniegtu izskatīšanai RVP, spiediet pogu “Iesniegt”. Šī darbība nomainīs PPPV reģistrācijas veidlapas statusu uz “Iesniegts”.

PPPV reģistrācijas veidlapā ir divas pogas “Iesniegt” – viena lapas augšā:

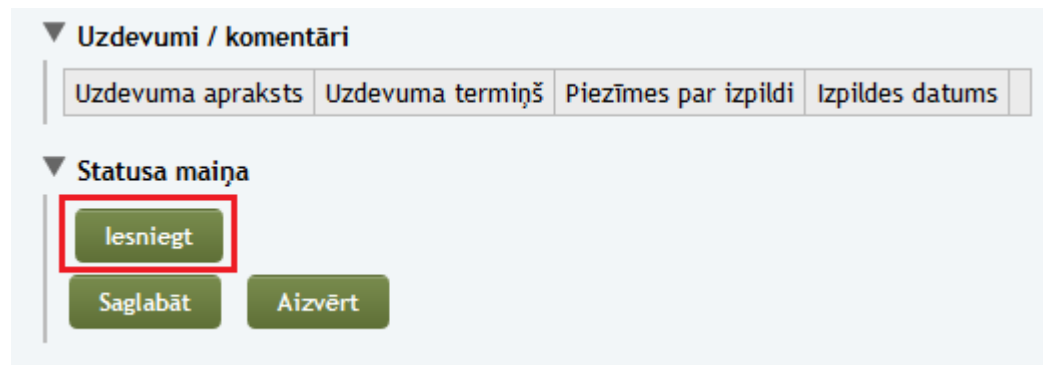


Piesārņoto un potenciāli piesārņoto vietu ieraksts

- ▶ PPPV ieraksta versijas
- ▼ Statura maiņa
 - Iesniegt**
 - Saglabāt
 - Aizvērt
- ▶ Sarakste
- ▼ Vispārīgā informācija

Stauts Uzmetums
Reģistrācijas numurs 0010000/0003

Un viena – lapas apakšā:



▼ Uzdevumi / komentāri

Uzdevuma apraksts	Uzdevuma termiņš	Piezīmes par izpildi	Izpildes datums
-------------------	------------------	----------------------	-----------------

▼ Statura maiņa

- Iesniegt**
- Saglabāt
- Aizvērt

Svarīgi! PPPV reģistrācijas veidlapu statusā “Iesniegts” vairs rediģēt nevarēs! Pirms iesniegt veidlapu, pārliedcinieties, ka datu ievade tajā patiešām ir pabeigta!

Noraidītas PPPV reģistrācijas veidlapas labošana

Pēc tam, kad RVP inspektors būs pārbaudījis iesniegto PPPV reģistrācijas veidlapu, viņš to apstiprinās vai atgriezīs labošanā. Abos gadījumos Jūs par to saņemsiet attiecīgu automātisku paziņojumu uz savu e-pasta adresi:

PPPV reģistrācijas veidlapa atgriezta labošanai.

Labdien!

PPPV reģistrācijas veidlapa "Nosaukums" ir atgriezta labošanā.
[Apskatīt PPPV reģistrācijas veidlapu](#)

Ar cieņu,
VSIA „Latvijas Vides, ģeoloģijas un meteoroloģijas centrs”

Lai PPPV reģistrācijas veidlapu izlabotu, to atver kā parasti no PPPV veidlapu saraksta, veic nepieciešamos labojumus un iesniedz veidlapu atkārtoti.

PPPV reģistrācijas veidlapas apstiprināšana

Par PPPV reģistrācijas veidlapas apstiprināšanu Jūs saņemsiet attiecīgu automātisku paziņojumu savā e-pastā:

PPPV reģistrācijas veidlapa apstiprināta.

Labdien!

PPPV reģistrācijas veidlapa "Nosaukums" ir apstiprināta.
[Apskatīt PPPV reģistrācijas veidlapu](#)

Ar cieņu,
VSIA „Latvijas Vides, ģeoloģijas un meteoroloģijas centrs”

Apstiprinātas PPPV reģistrācijas veidlapas atjaunošana/papildināšana

Gadījumos, kad ir nepieciešams papildināt vai atjaunot jau apstiprinātu PPPV reģistrācijas veidlapu, tā vispirms ir jāatver no PPPV saraksta, un tad jāspiež poga "Izveidot jaunu versiju":

The screenshot shows the 'Piesārņoto un potenciāli piesārņoto vietu ieraksts' (Polluting and potentially polluting sites record) form. The 'Statusa maiņa' (Status change) section has a red box around the 'Izveidot jaunu versiju' (Create new version) button. Other buttons include 'Aizvērt' (Close) and 'Skatīt kartē' (View on map). The form contains the following information:

- Statuss: Apstiprināts
- Reģistrācijas numurs: 0901262/0001
- Nosaukums: Nosaukums
- ATVK: ATVK Kandavas novads, Kandavas pagasts
- Adrese: Latvijas Republika, Kandavas pag.
- Informācijas iesniedzējs: pasvald_darb@mailinator.com, PAŠVALDĪBAS DARBINIEKS
- Informācijas avots: Kartes, 2017, [map icon]
- Koordinātes: Geogrāfiskā koordināta (platums, 55-58) and Geogrāfiskā koordināta (garums, 21-28)

Geogrāfiskā koordināta (platums, 55-58)	Geogrāfiskā koordināta (garums, 21-28)
Grādi 57 Minūtes 1 Sekundes 28,5 57,024583	Grādi 22 Minūtes 39 Sekundes 33,4 22,659278

Šī darbība izveidos jaunu PPPV reģistrācijas veidlapas uzmetumu ar attiecīgās apstiprinātās PPPV datiem, kurus varēs labot, papildināt un iesniegt gluži kā jaunas PPPV reģistrācijas veidlapas uzmetumu:

The screenshot shows the same form but in edit mode. The 'Statuss' is now 'Uzmetums' (Draft). The 'Informācijas avots' section has dropdown menus for 'Kartes' and 'Izvēlieties'. The 'Koordinātes' section has input fields for degrees, minutes, and seconds for both latitude and longitude. The 'Kadastrs' section has a 'Kadastra numurs' field with the value '90620080025001' and a 'Dzēst' (Delete) button.

Informācijas avots	Gads	Informācijas avota nosaukums
Kartes	2017	[map icon]
- Izvēlieties -	- Izvēliet -	

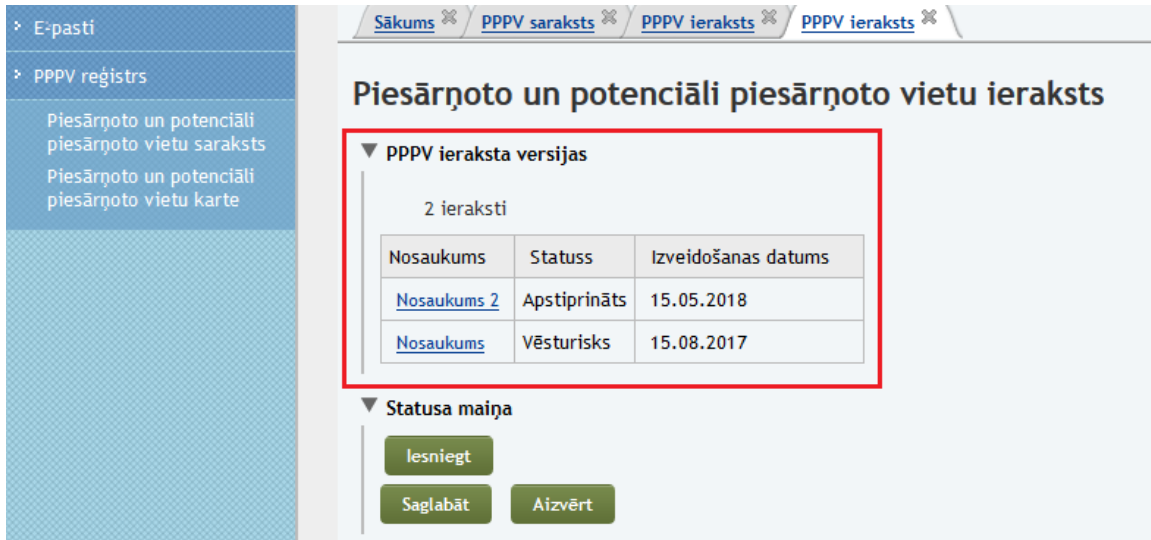
Geogrāfiskā koordināta (platums, 55-58)	Geogrāfiskā koordināta (garums, 21-28)
Grādi 57 Minūtes 1 Sekundes 28,5 57,024583	Grādi 22 Minūtes 39 Sekundes 33,4 22,659278
Grādi Minūtes Sekundes	Grādi Minūtes Sekundes

Kadastra numurs
90620080025001

Svarīgi! Jaunas PPPV reģistrācijas veidlapas izveidošana nekā neietekmē iepriekšējās versijas – tās joprojām saglabājas tādas, kādas tās ir. Arī pielikumu izdzēšana no jaunā uzmetuma nekā neietekmē veco versiju pielikumus – tie joprojām saglabājas attiecīgajās PPPV reģistrācijas veidlapu versijās.

Vienai un tai pašai PPPV reģistrācijas veidlapai var būt neierobežots versiju skaits!

PPPV reģistrācijas veidlapas versiju sarakstu un pašas vēsturiskās PPPV reģistrācijas veidlapas var aplūkot sadaļā “PPPV ieraksta versijas”:



The screenshot shows a web application interface for PPPV registration. On the left is a navigation menu with options like 'E-pasti' and 'PPPV reģistrs'. The main content area is titled 'Piesārņoto un potenciāli piesārņoto vietu ieraksts'. A red box highlights the 'PPPV ieraksta versijas' section, which shows a table of two records. Below the table are buttons for 'Iesniegt', 'Saglabāt', and 'Aizvērt'.

Nosaukums	Statuss	Izveidošanas datums
Nosaukums 2	Apstiprināts	15.05.2018
Nosaukums	Vēsturisks	15.08.2017

Svarīgi! PPPV reģistrācijas veidlapas statusā “vēsturiskas” ir pieejamas tikai caur PPPV reģistrācijas veidlapas aktuālo versiju. Tās nerādās ne kopējā PPPV sarakstā, ne arī PPV kartes skatā. Tur vienmēr attēlojas tikai aktuālā informācija.